

RUTAS POR EL VALLE DE ÀGER Y EL MONTSEC



la 
Noguera
Prepirineo de Lleida



CONSELL COMARCAL
DE LA NOGUERA




Ajuntament
de la vila d'Àger

www.nogueraturisme.org



Àger
La Vall

RUTES PER LA VALL D'ÀGER I EL MONTSEC



El Montsec i la Vall d'Àger se'ns descobreixen com un aparador de la història natural, que comença fa 200 milions d'anys...

Les seves roques parlen, ens estimulen i ens obren les pàgines d'un passat en moviment que ens ha deixat, a través del temps, una naturalesa esplèndida i espectacular, amb relictos de vida que han vençut la temporalitat i endemismes que ens reafirmen en la singularitat d'aquesta vall.

Volem que facis un tomb per la història de la Terra, per la bellesa, que contemplis aquest immens escenari natural i en siguis còmplice.

Amb aquesta guia de *Rutes per la Vall d'Àger i el Montsec*, et convidem a gaudir de la natura i a compartir-la amb els éssers que hi viuen: respecta'ls!

... i benvingut a l'espectacle.

Activitats

Albatros escola de vol. Tel. 608 494 404. www.albatros.es

Entrenúvols. Tel. 639 776 659. www.entrenuvols.com

El Pterodàctil. Tel. 619 780 276. www.ptero.valldager.com

Venturager-Extrem. Tel. 630 544 764. www.venturager.com

Serveis

Amagat Art Cafè	Tel. 619 704 015
Parc de Bombers	Tel. 973 455 190
Farmàcia	Tel. 973 455 060
Servi Martí	Tel. 973 455 063
Forn Mauri	Tel. 973 455 108
Cal Negre	Tel. 973 455 036
Gasolinera ServiÀger	Tel. 973 455 078

Restauració

Restaurant El Congost	Tel. 973 455 194
Rest. Casa Mercè de Fontdepu	Tel. 973 292 032
El Mirador del Montsec	Tel. 973 455 065
Restaurant - Bar musical Port d'Àger	Tel. 973 292 298
Lo Torres	Tel. 973 455 172
Restaurant càmping de la Vall d'Àger	Tel. 973 455 200

Allotjament

Apartaments Àger	Tel. 973 455 027
Pensió Casa Castells	Tel. 973 455 046
Apart. rurals Contorna www.geocities.com/allotjamentsrurals	Tel. 616 958 794
Apart. Rurals Casa Joaquim	Tel. 973 292 153
Casa Josep de la Maria	Tel. 973 455 030
Casa Pagès Maciarol	Tel. 973 455 047
Casa colònies Mas Portal www.alberguedeager.com	Tel. 670 277 017
Hostal Molí	Tel. 973 455 102
Pasqual d'Oroners	Tel. 973 455 088
Allotjament Port d'Àger	Tel. 973 292 298
Casa Portolà	Tel. 973 455 142
Casa Rural Ros www.casros.es	Tel. 973 455 138
Alberg Vall d'Àger www.alberguedeager.com	Tel. 973 455 235
Càmping i Bungalows Vall d'Àger www.campingvalldager.com	Tel. 973 455 200

La vila d'Àger està situada a la comarca de la Noguera, damunt d'un turó a 618 m d'alçada i en el centre de la vall a la qual dona nom. El seu terme municipal és un dels més extensos de Catalunya amb 16.085,4 Ha, i té una població total de 589 hab. La formen nou nuclis habitats presidits per l'imponent massís del Montsec, centre de pelegrinatge, tant d'estudiosos de la geologia com d'aficionats a l'astronomia i la natura.

La Vall d'Àger gaudeix d'una important riquesa paisatgística i cultural, ja que està limitada a l'Est i l'Oest per dos congostos: Terradets i Mont-rebei (l'únic inalterat de tota Catalunya), i al Nord i Sud pels paratges naturals de les serralades del Montsec i el Montclús.

Aquest aïllament geogràfic ha determinat la seva extensa història, i ens ha deixat des de la via romana del segle II, passant per ermites i torres romàniques disperses per tota la Vall, fins al conjunt monumental de St. Pere, declarat, juntament amb el barri antic i l'església de St. Viçens d'Àger, Patrimoni Històric Nacional.

El record de reconquestes entre àrabs i cristians queda guardat al cor de la nostra singular Vall.

E-mail: ajuntament@ager.ddl.net - www.agerlavall.com
Tel. 973 455 004 - Fax. 973 455 203



Ajuntament
de la vila d'Àger



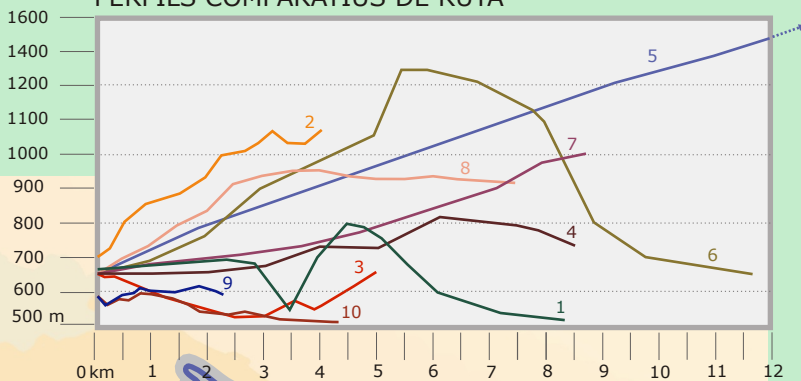
CONSELL COMARCAL
DE LA NOGUERA

Coordinació - Consell Comarcal de la Noguera
Textos - Ajuntament de la vila d'Àger
Fotografies, disseny gràfic i il·lustracions - Fernando Borrás
Impressió a SERVEGRAF, Balaguer (Lleida).
Dipòsit legal: L - 313 - 2007



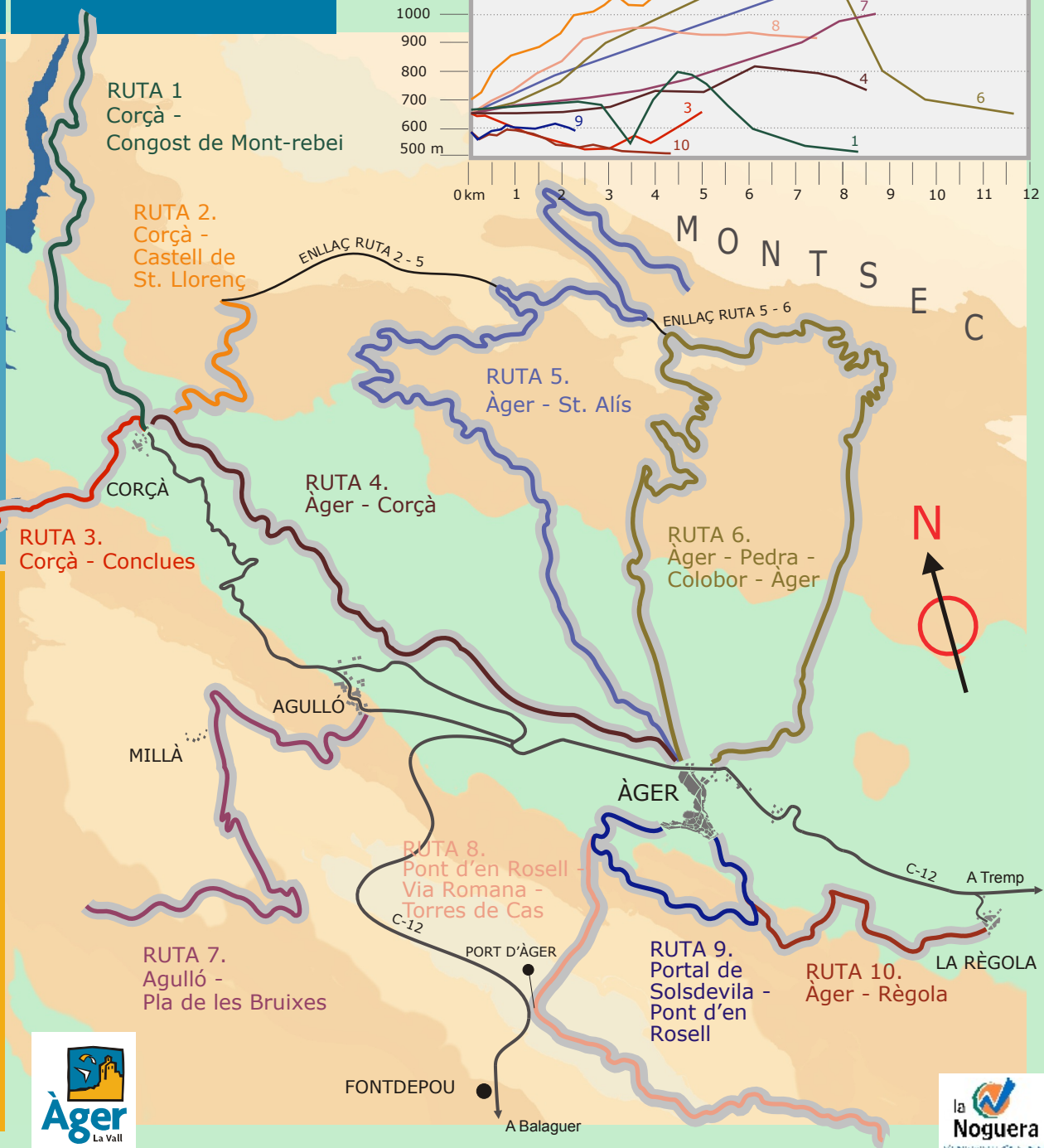
PLÀNOL GENERAL

PERFELS COMPARATIUS DE RUTA



- Fauna
- Arbre singular
- Ermita
- Masia
- Torre romànica
- Font
- Via romana

- Aparcament
- Vista panoràmica
- Pícnic
- Construcció en ruïnes
- Cova
- Aflorament geològic
- Ruta alternativa
- Camí erroni



RUTA 1

CORÇÀ - MONT-REBEI


Recorregut impressionant de gran valor ecològic pel congost del riu Noguera Ribagorçana que talla la serra i separa Aragó de Catalunya. Caminarem per una geologia impactant entre penya-segats imponents. Tota la ruta és un seguit d'estrats geològics des de principis de l'era secundària o mesozoic, fa 200 m. d'anys, fins al quaternari. A peu des de Corçà o en cotxe fins a l'ermita de la Pertusa i la resta a peu.




RUTA 2

CORÇÀ - CASTELL DE SANT LLORENÇ

La ruta comença amb un primer tram d'ascens entre vegetació mediterrània i les vistes de Corçà. Al barranc de la Pardina, podem apreciar-hi la flora pròpia de les zones d'obaga. Acabarem al castell de St. Llorenç, recinte fortificat del segle XI, i les restes de l'antic poblat; aquí gaudirem d'una panoràmica esplèndida del congost de Seguer i de tota la vall. A peu, els atrevits també a cavall.



5. Castell de St. Llorenç - Final



4. Altura màxima



3. Vista panoràmica



1. Corçà - Iníci



2. Via romana

PERFIL DE RUTA

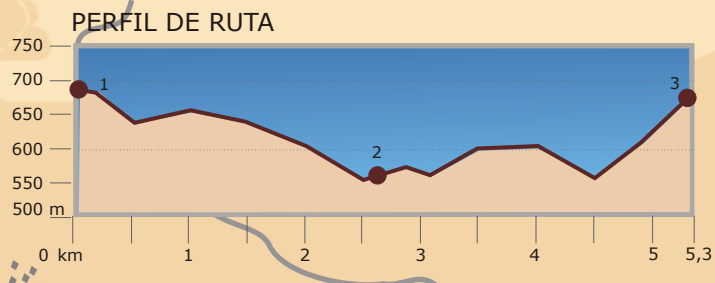


RUTA 3

CORÇÀ - CONCLUES

Camí de desnivell mitjà fins a l'últim tram fort d'ascens a la torre que ens premiarà amb una panoràmica fascinant del congost de Fet. La torre de les Conclues del segle XIII pertany al terme de Sant Llorenç i sorgí com a enclavament estratègic per controlar la ribera del riu Noguera Ribagorçana a l'estret de Fet. També és anomenada 'pels llogarrencs Torre de les Tinyoses', ja que fou el lloc on s'alliava el ramat afectat de la tinya. A peu.

Embassament
de Canelles



Congost de Fet



Ginebró singular



2.



3. Torre de les Conclues - Final



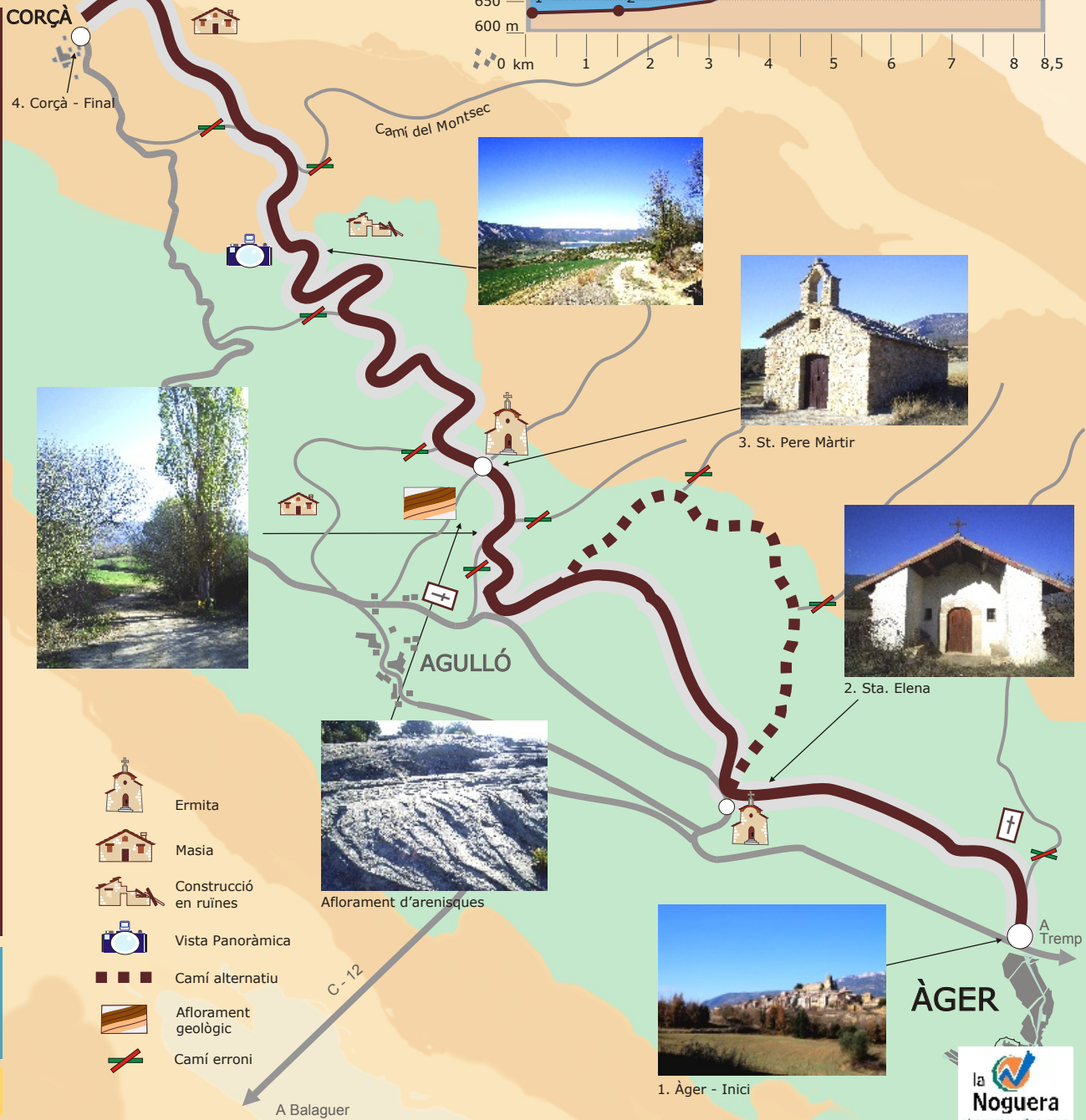
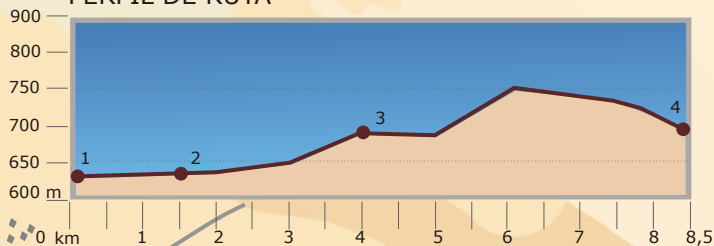
- Fauna
- Arbre singular
- Torre
- Masia
- Vista panoràmica
- Aparcament
- Ruta alternativa en tot terreny
- Camí erroni

RUTA 4

ÀGER - CORÇÀ

Camí rural agradable i amb unes vistes boniques que uneix ambdós pobles; discorre entre bosc mediterrani i cultius. Prop de l'ermita de St. Pere Màrtir es troba un aflorament d'arenisques sedimentades de corrents fluvials de l'ocè inferior, fa 60 m. d'anys. A peu, a cavall i en btt.

PERFIL DE RUTA



-  Ermita
-  Masia
-  Construcció en ruïnes
-  Vista Panoràmica
-  Camí alternatiu
-  Aflorament geològic
-  Camí erroni



Aflorament d'arenisques



3. St. Pere Màrtir



2. Sta. Elena




1. Àger - Inici



RUTA 5

ÀGER - SANT ALÍS

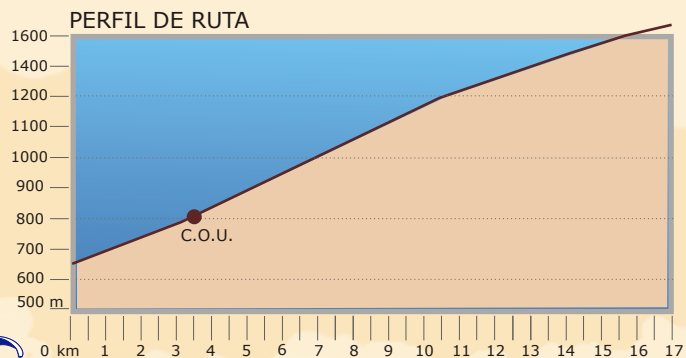
Llarg recorregut que arriba fins al punt més alt del Montsec a 1.676 m. Vistes espectaculars a ambdós vessants de la serra. Al turó de Castellet, hi trobem el front d'encavalcament del Montsec damunt la vall: materials del triàsic superior (200 m. a.), encavalcats sobre els de l'eocè (60 m. a.). A peu, a cavall, en btt i en cotxe fins al coll d'Ares, on està situada la zona d'enlairament de vol lliure. Aconsellable a peu del coll d'Ares a St. Alís.




Zona d'enlairament



La vall d'Ager



- Fauna
- Arbre singular
- Ermita
- Masia
- Zona d'enlairament
- Vista panoràmica
- Camí erroni



Montsec



RUTA 6

ÀGER - PEDRA - COLOBOR - ÀGER

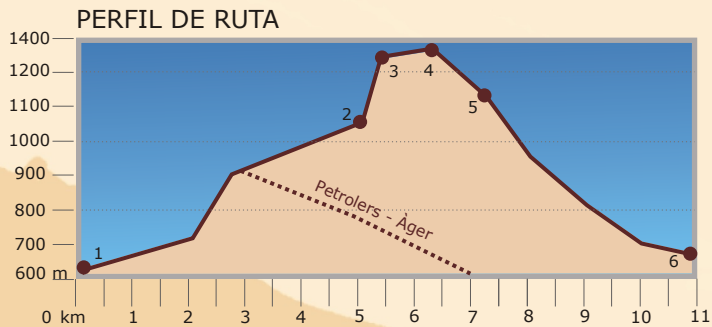
Recorregut de llarga durada per la primera graonada del Montsec. Gaudirem d'una panoràmica magnífica de la vall i d'un paisatge espectacular de bosc mediterrani d'alzines i pins, passant per l'ermita de Pedra dels segles XI i XVI i el santuari-refugi de Colobor del segle XVI. A peu. També en cotxe, cavall i btt fins a Pedra o a cavall i en btt per la ruta Àger-Pedra-Sender dels Petrolers-Àger.



3. Font de Gabrieló



2. Mare de Déu de Pedra



Font de Pedra

4. 1.322 m
Altura màxima




5. Mare de Déu de Colobor

Font de Pedra



Font de Gomà



Sender dels Petrolers



1-6. Àger. Inici - Final


MONTSEC

- Fauna
- Arbre singular
- Ermita
- Masia
- Construcció en ruïnes
- Font
- Pícnic
- Vista panoràmica
- Ruta alternativa
- Aparcament
- Càmping
- Camí erroni

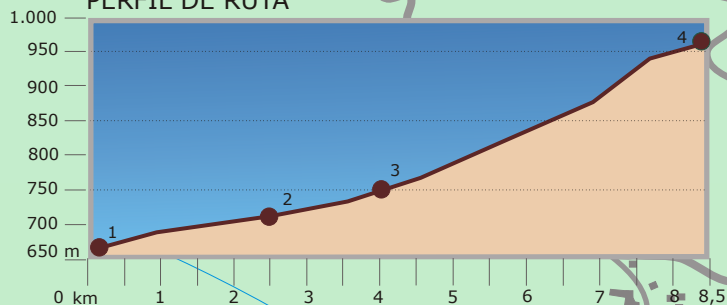
RUTA 7

AGULLÓ - PLA DE LES BRUIXES

Recorregut entre boscos i cultius. Al barranc de la Contorna, hi veurem aflorar els sediments grisos de les xarxes fluvials de l'ecè inferior, fa 50 m. d'anys. Passarem pel santuari de St. Llobí del segle XVIII i finalitzarem el recorregut en un extens pla de timó i alzines que deu el seu nom a la celebració d'aquellarres a l'antiguitat. Bones vistes en tot el recorregut. A peu, a cavall i en btt. També en cotxe des d'Agulló fins a St. Llobí i la resta a peu.



PERFIL DE RUTA



RUTA 8

PONT D'EN ROSELL - VIA ROMANA - TORRES DE CAS

Camí entre cultius i boscos de roure i alzina per la serra del Montclús, que passa sobre restes de via romana del segle III i duia fins a Lleida a l'antiguitat. Finalitza a l'església de St. Jaume i torres romàniques de Cas dels segles XI i XII. A peu i a cavall. També en cobxe i en bit des del port d'Àger fins a Cas.

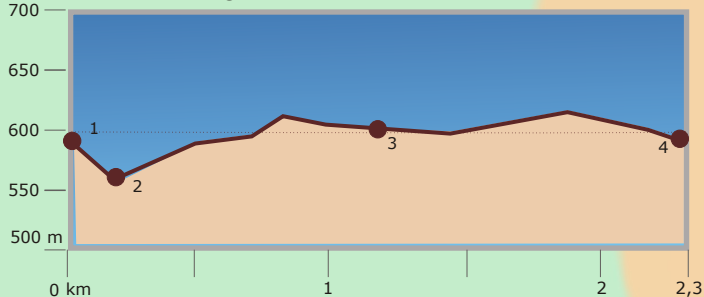


RUTA 9

PORTAL SOLSDEVILA - PONT D'EN ROSELL

Recorregut suau i agradable de durada curta que comença i acaba creuant els boscos de la ribera del riu Fred i transcorre entre les rouredes de l'obaga del Monclús i la cara sud d'Àger, amb vistes panoràmiques de la vila. Creuant el primer tram del riu hi ha les restes d'un molí de farina d'època medieval. A peu, a cavall i en bit.

PERFIL DE RUTA




3. Vista sud de la vila



4. Pont d'en Rosell - Final



1. Portal de Solsdevila - Inici



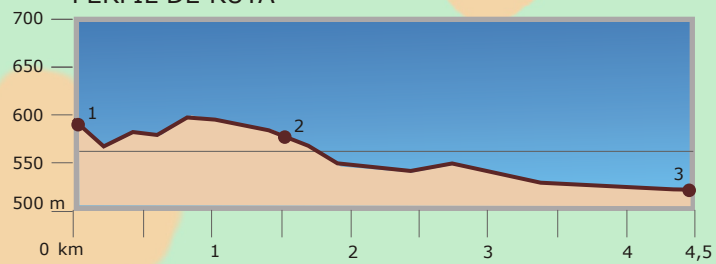
2. Riu Fred de Pui

RUTA 10


ÀGER (PORTAL SOLSDEVILA) - LA RÈGOLA

Caminada senzilla i tranquil·la que uneix ambdós pobles seguint el curs del riu Fred cap a llevant. Caminarem per bonics boscos de ribera i rouredes. La ruta finalitza davant d'un punt geològic singular: l'aflorament de paleodunes formades pels corrents mareals de principis de l'era terciària o cenozoic, fa 60 m. d'anys. A peu, a cavall i en btt

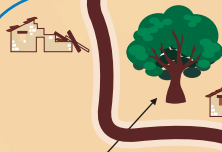
PERFIL DE RUTA




1. Portal de Solsdevila - Inici



Riu Fred de Pui



2. Alzina de Clarà



Riu Fred de Pui



3. La Règola - Final



Arbre singular



Masia



Construcció en ruïnes



Aflorament geològic



Camí erroni

Fauna i flora del Montsec



L'àrea del Montsec, per la seva situació geogràfica, representa el límit tant meridional com septentrional per a moltes espècies.

El seu clima predominant es pot definir com continental-mediterrani, d'hiverns

freds i estius calorosos, i subalpí als cims. La seva diversitat, tant vegetal com faunística, es mou paral·lela a la gran varietat d'hàbitats que té el seu relleu abrupte de barrancs, cingleres i planes agrícoles, en una àrea relativament reduïda

FAUNA



Lúdriga

La fauna del Montsec i les serres marginals respon a la heterogeneïtat del medi físic i la seva vegetació. Així, tenim àmbits forestals, rupícoles, aquàtics i agrícoles.


Als ambients forestals, agrícoles i de transició entre aquests dos hi trobem, entre d'altres: la fagina, la marta,

l'eriçó, el teixó, la guineu, el gat fer, la geneta, el senglar i l'esquirol, pel que fa als mamífers.

La perdiu, el picot verd, l'esperver, el voltor comú, el trençalòs, l'aufrany, el gamarús, el duc, la gralla de bec groc, com a aus representatives, a

més d'una incommptable presència de frígil·lids i

passeriformes: pit-roigs, verdums, cornelles, etc.



Gripau comú

Dues espècies d'escurçó, la colobra de ferradura i els llangardaixos verd i ocellat són els representants més importants del grup dels rèptils.

La llúdriga, el tritó pirinenc, diverses espècies de granotes i gripaus, peixos, com el barb comú, la truita comuna i el lluci, omplen els ambients aquàtics.



Gamarús



Escarbat rinoceront

Finalment, als hàbitats rupícoles, ratpenats i diversitat d'insectes i aràcnids, alguns d'ells endèmics, completen la fauna de la Vall d'Àger i el Montsec.



Fagina





Herba santa

La vegetació se'n presenta del tipus eurosiberià al vessant nord, on la humitat és un element imprescindible, i mediterrani de caire sec, al sud.

Al vessant sud, hi trobem la vegetació mediterrània de tipus xeròfit, com a conseqüència de l'ambient

Sobre el substrat rocós dels penya-segats creixen comunitats rupícoles de te de roca, aladern, orella d'ós, falgueres, gatolins i endemismes, com el petrocoptis, el saüc, etc.



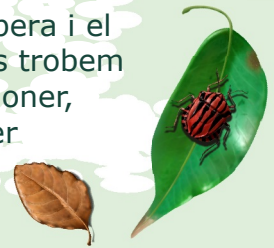
Orella d'Os

sec i la carstificació que incrementa la sequedat del sòl i minimitza l'aprofitament de l'aigua per les arrels. Està dominada per alzines carrasques, acompanyades de garric, boix, ginebró, noguerola, gessamí groc i matolls escleròfils, com ara el timó, l'herba santa, el romaní i l'espígol.




Marfull

Pel que fa a la flora de ribera i el fons dels barrancs humits trobem arbres com el xop, el lledoner, l'om, el noguer, l'avellaner i el salze, entre d'altres.



A les obagues, la vegetació eurosiberiana típica està dominada per comunitats de roures, pi roig, pi pinassa i petits nuclis de fagedes i teixos, aquests com a reductes d'èpoques passades més humides. A l'ombra del sotabosc hi ha, també, boixerola, ginebró, cirerer de guineu, marxívol, fetgera i viola.



Roure